
















SITUÁCIA
M=1:500

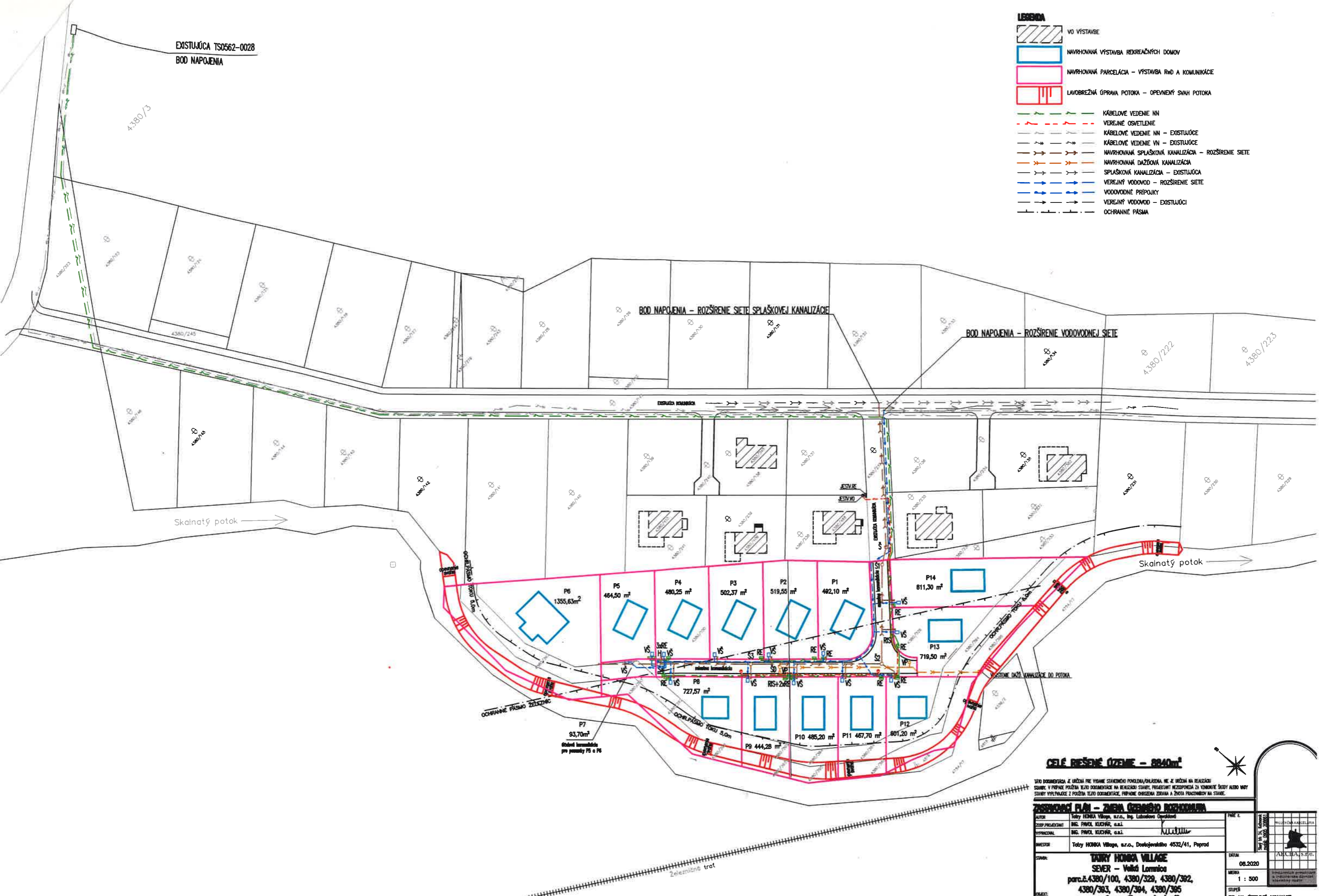


Tento situačný výkres
je súčasťou územného
rozhodnutia č. 11/191/2019
zo dňa 11.10.2019

OBEC -5-
Všetka Lomnica
059 52 22 22

EXISTUJÚCA TS0562-0028
BOD NÁPOJENIA

- LEGENDA**
-  VO VÝSTAVBE
 -  NAVRHOVANÁ VÝSTAVBA REKREAČNÝCH DOMOV
 -  NAVRHOVANÁ PARCELÁCIA - VÝSTAVBA ROŠ A KOMUNIKÁCIE
 -  LAVOBRÉŽNÁ ÚPRAVA POTOKA - OPEVNENÝ SVAH POTOKA
 -  KÁBELOVÉ VEDENIE NN
 -  VEREJNÉ OSVETLENIE
 -  KÁBELOVÉ VEDENIE NN - EXISTUJÚCE
 -  KÁBELOVÉ VEDENIE VN - EXISTUJÚCE
 -  NAVRHOVANÁ SPLAŠKOVÁ KANALIZÁCIA - ROZŠÍRENIE SIETE
 -  NAVRHOVANÁ DAŽDOVÁ KANALIZÁCIA
 -  SPLAŠKOVÁ KANALIZÁCIA - EXISTUJÚCA
 -  VEREJNÝ VODOVOD - ROZŠÍRENIE SIETE
 -  VODOVODNÉ PRÍPOJKY
 -  VEREJNÝ VODOVOD - EXISTUJÚCI
 -  OCHRANNÉ PÁSMA



CELÉ RIEŠENÉ ÚZEMIE - 8840m²

TÁTO DOKUMENTÁCIA JE URČENÁ PRE VÝBIEH STAVEBNÉHO POKRYTIA/NAHRAZENIA. NE JE URČENÁ NA REALIZÁCIU STAVBY. V PRÍPADE POŠŤOVANÍ TÝTO DOKUMENTÁCIE NA REALIZÁCIU STAVBY, PROJEKTANT NEODPOVIEHA ZA VÝBIEH ŠKŤY ALBO INÝ STAVBY VÝPLNŤAVOJE Z POŠŤOVANÍ TÝTO DOKUMENTÁCIE, PRÍPADNE OCHRANENIA ŽELIŽNICA A ŽIVOTA PRACOVNÍKOV NA STAVBE.

ZŠKROUŠANÝ PLÁN - ZMENA ÚZEMNÉHO ROZHOŘADENIA

AUTOR	Taty HONKA Village, s.r.o., Ing. Luboslav Opatovský	PRÍR. Č.	
ZŠP. PROJEKTANT	ING. PAVOL KUČER, s.r.o.	STAVBA	SEVER - Veľká Lomnica
VÝKONKVAL	ING. PAVOL KUČER, s.r.o.	PARC.	4380/100, 4380/329, 4380/392, 4380/393, 4380/394, 4380/395
BRANIK	Taty HONKA Village, s.r.o., Dostojevského 4532/41, Poprad	ZMENA ÚZEMNÉHO ROZHOŘADENIA	

STAVBA	TATY HONKA VILLAGE SEVER - Veľká Lomnica	DATEM	06.2020
PARC.	4380/100, 4380/329, 4380/392, 4380/393, 4380/394, 4380/395	MEŘKA	1 : 500
ZMENA ÚZEMNÉHO ROZHOŘADENIA		STUPEŇ	PO NA ÚZEMNÉ KONANIE
COORDINÁČNÁ SPRÁVA - CELKOVÁ		FORMA	BM

111